

Le parcours pas à pas

Circuit complet : 12 km
Circuit avec variante : 7,600 km

Parcours	Observations
1 - Départ école des Goths	
2 - Longez l'école et le terrain sportif pour rejoindre la rue du Marchais-Rouge située derrière et tournez à gauche	
3 - Au croisement, prenez à droite le chemin rural N°32 qui rejoint le GR13 (chemin rural n°32 du Buisson aux Amaurys)	Longez le grand bois par la droite
4 - Passage dans le lieu-dit les Amaurys. Tournez à gauche dans la rue des Pohuts puis à droite, suivez le chemin rural n°5	Laissez la mare au carrefour sur votre gauche, traversez la rue pour marcher sur le côté droit avant de rejoindre le chemin rural
5 - Quittez le GR13 en empruntant à gauche le chemin rural n°6 Plus loin prenez à gauche le chemin rural n°27	Bois
6 - À droite, prenez la rue des Pohuts	Laissez la mare sur votre gauche. Marchez sur le côté droit
7 - À droite, prenez la D163 direction Saint-Firmin des Bois	Marchez sur le côté droit
8 - À gauche, quittez la D163 (CR n°7)	Bois - prudence - circulation fréquente
9 - Variante possible au circuit (voir ci-dessous) *	
10 - Passage dans le hameau des Sarradins (CR n°42)	Bois - arrivée à Pipault
11 - Traversez la rue de Pipault (CR n°9)	Forêt
12 - À gauche, route forestière de Chuelles. Tout droit à l'intersection avec le chemin des Goths à la Chapelle Tout droit. Traversez la rue des Musets	Forêt
13 - Reprenez le GR 13 à gauche sur le CR n°62 dit "Aisance de La Charrogerie" Empruntez la rue du Réveillon et rejoignez en face le chemin rural n°32	Forêt - petit chemin forestier
14 - Traversez la D163	
15 - Suivez la rue du Marchais Rouge À gauche, prenez la rue de la Vallée à Bezée Prenez le trottoir protégé devant l'école	Quittez le GR 13
1 - Arrivée école des Goths	
* VARIANTE DU CIRCUIT	
9 - prenez à gauche le chemin rural n°28 de la Léthumière aux Sarradins Prenez à gauche la rue de la Léthumière Tournez à gauche dans le chemin rural n°147	Marchez sur le côté gauche
Prenez à droite la rue du Razoir, puis à gauche la rue des Goths À droite la rue du Pont d'Ardan	Marchez sur le côté droit de la rue des Goths Arrivée à l'école des Goths



Services Techniques
et
Aménagement
du territoire
Tél : 02 38 93 86 14.

Site Internet : www.amilly.com



CIRCUIT PÉDESTRE



La forêt
et
les bois

12
km

VARIANTE
7,6 km

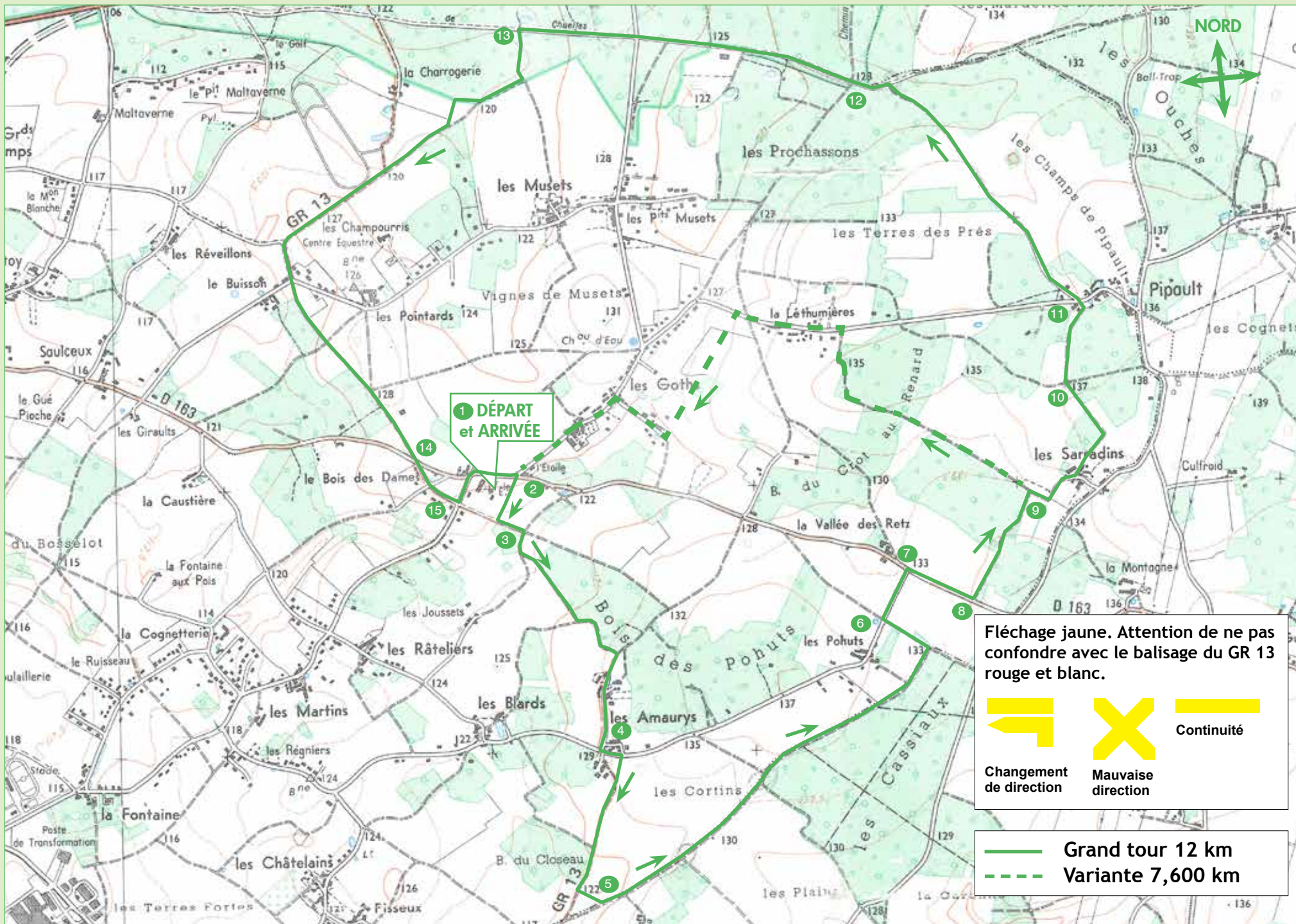


Services Techniques et Aménagement du Territoire
Tél : 02 38 93 86 14 - Courriel : at.environnement@amilly45.fr

Site Internet : www.amilly.com






Respectez l'environnement, ne jetez rien au sol



1 DÉPART et ARRIVÉE

Fléchage jaune. Attention de ne pas confondre avec le balisage du GR 13 rouge et blanc.

		
Changement de direction	Mauvaise direction	Continuité

— Grand tour 12 km
 - - - Variante 7,600 km